HEINENOORD
H769

Heinenoord
H1907

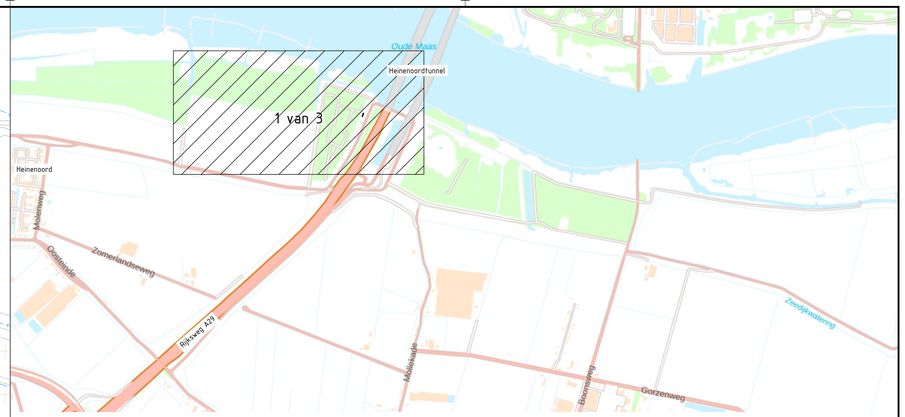

Locatie
SCHAAL 1 : 10.000

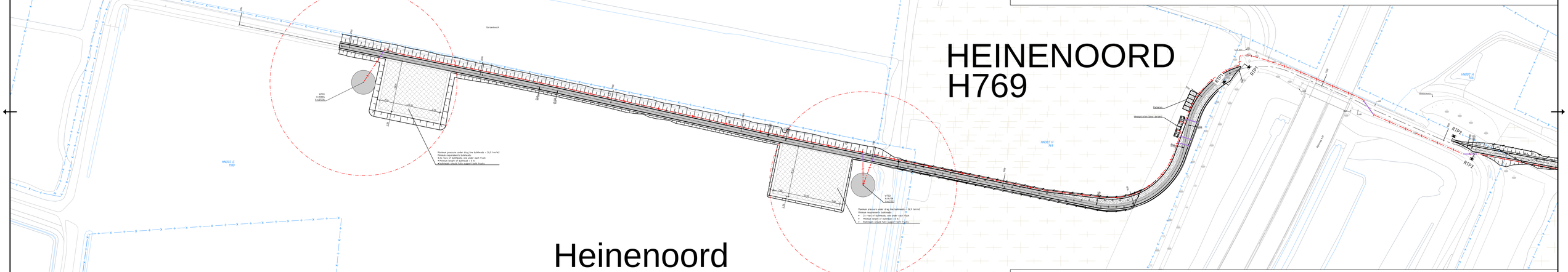

Principe opbouw KOP

WT1	• 500mm Strukton • 700mm grind ontgraven
WT2	• 400mm Strukton • 700mm grind ontgraven
WT3	• 500mm Strukton • 700mm grind ontgraven
WT4	• 400mm Strukton • 700mm grind ontgraven
WT5	• 500mm Strukton • 700mm grind ontgraven

Principe opbouw wegen

A	• 50mm ACT surf 35/45 voorzien van coating • 100mm ACL bestaande uit 2x 50mm wielbanen) • 60mm ACO laag 35/45 • 250mm menggranulaat • Tensar TX 160 • ondergrond egaliseren
B	• 250mm menggranulaat • Tensar TX 160 • 700mm zand • 350mm grind ontgraven
C	• 200mm menggranulaat • Tensar TX 160 • 700mm zand • 500mm grind ontgraven
D	• 200mm menggranulaat • Tensar TX 160 • ondergrond egaliseren

LEGENDA

- BGT, bestaande situatie
- Locatie betreedpad
- Te maken kruispuntplateau's, TensarTech Strukton
- Te kappen perceel
- Te maken parkweg, mengpuingranulaat
- Te maken fietspad op parkweg asfalt
- A B C — Opbouw parkweg
- As te maken parkweg
- Te maken hemelwaterafwatering, goot en drukriool
- Overstraps windturbines
- Te maken parkeerplaat (door derden)
- Te maken markeerboom, cyl. PE40/25
- Bestraand puinpad, onbevl/ verkuilt
- 100 verkeerd gelezen
- K — Kadastrale grens

gemeente Hoeksche Waard

Behoort bij het besluit van het college van gemeente Hoeksche Waard

nummer	datum
Z/20/068579	**23-10-2020**

Tauw

Postbus 6
2900 AA Capelle a/d IJssel
Telefoon (010) 288 61 00
www.tauw.nl

Opdrachtgever
Eneco Wind B.V.

Project
Civieltechnisch ontwerp windpark Oude Maas

Onderdeel
Definitief ontwerp toegangsweg
WTG1 & WTG2

Documentnummer		Blad 1 van 3	Documenttype
Datum	25-11-19	Schaal	1 : 1000
Getekk.	BGB		
Gec.	PAL		
Projectnummer 1261067	Tekeningnummer 18	Status Definitief	Formaat A1

Wijz.	Aard der wijziging	Datum	Get.	Gec.
A				
B				
C				
D				

Y:\NLCAP\TOP\1261067\CAD\dwg\1261067-TE-WEG-000-0018.dwg

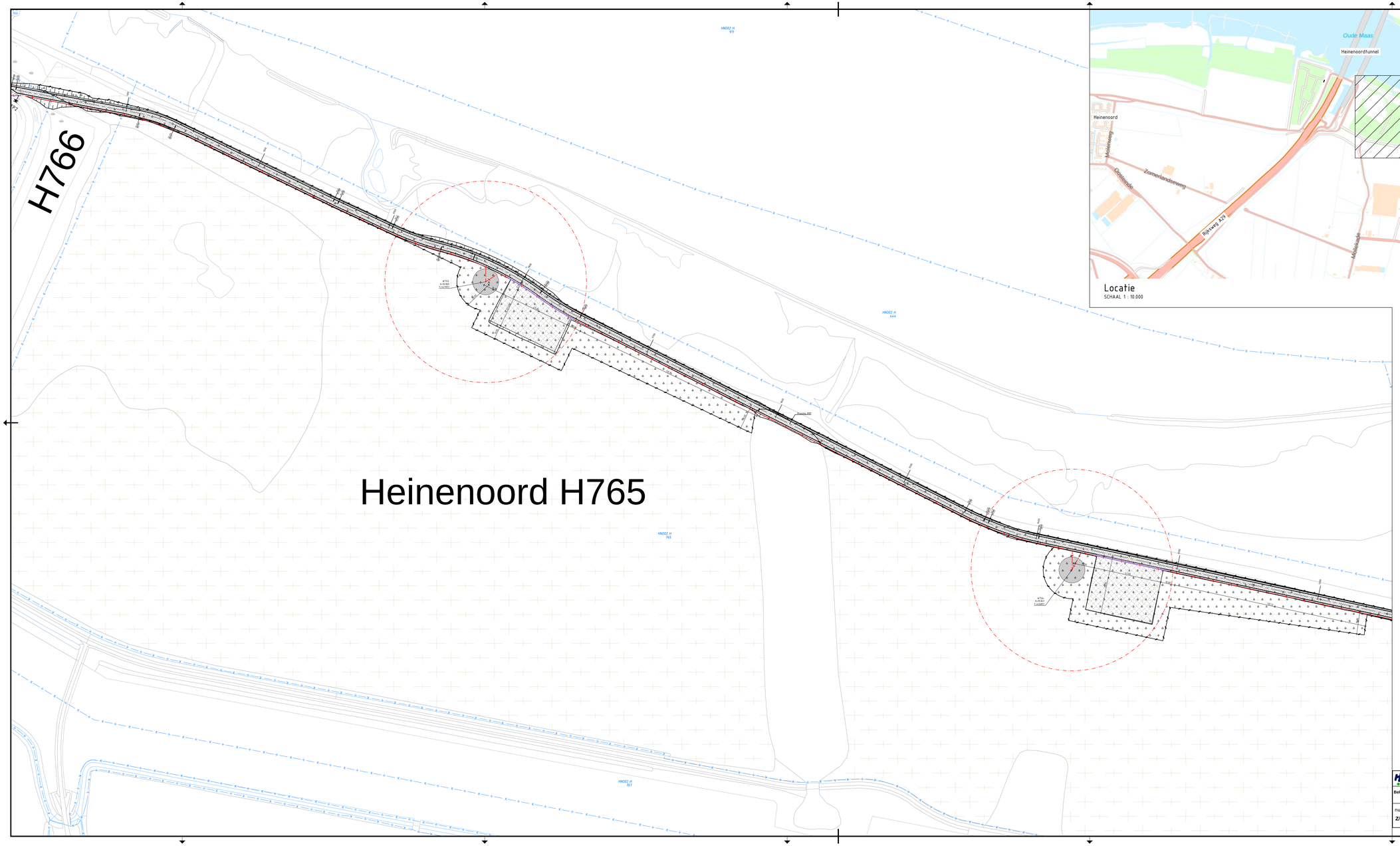

Locatie
SCHAAL 1 : 10.000

Principe opbouw KOP

WT1	500mm Struisa ondergrond egaliseren
WT2	500mm Struisa ondergrond egaliseren
WT3	500mm Struisa 150mm grind ontgraven
WT4	500mm Struisa 150mm grind ontgraven
WT5	500mm Struisa ondergrond egaliseren

Principe opbouw wegen

A	30mm AC11 surf (5 Ø, met/zeer vel coating Thermoflex road 9+30mm (te bouw winddirect) 250mm steenslag 31,5/63 200mm steenslagmix/zf Tensar TX 160 ondergrond egaliseren
B	200mm steenslagmix/zf Tensar TX 160 ondergrond egaliseren 200mm grind ontgraven
C	200mm steenslagmix/zf Tensar TX 160 200mm zand 200mm grind ontgraven
D	200mm steenslagmix/zf Tensar TX 160 ondergrond egaliseren

LEGENDA

- BOT, bestaande situatie
- Locatie kelderpers
- Te maken kraanopstelplaats, TensarTech Struisa
- Te maken perceel
- Te maken parkweg, steenslagmix/zf
- Te maken fietspad op parkweg, asfalt
- A B C
- 500mm parkweg
- As Te maken parkweg
- Te maken herverkaveltoeweg, pad en sloot
- Overdraai windturbine
- Te maken permanent (door derden)
- Te maken waterbassin, incl. PE/KVS.
- Beschaald pompvel, ondeelt verticaltt
- GCS verticaltt gebied
- Kadastrale grens

0 10 20 30 40 50 meters

gemeente Hoeksche Waard

Behoort bij het besluit van het college van gemeente Hoeksche Waard

nummer	datum
Z/20/068579	23-10-2020

Tauw
Postbus 6
2900 AA Capelle a/d IJssel
Telefoon (010) 288 61 00
www.tauw.nl

Opdrachtgever
Eneco Wind B.V.

Project
Civieltechnisch ontwerp windpark Oude Maas

Onderdeel
Definitief ontwerp toegangsweg
WT3 & WT4

Documentnummer		Blad 2 van 3	Documenttype
Datum	25-11-19	Schaal	1 : 1000
Getek.	BGB		
Gec.	INL		
Projectnummer	Tekeningnummer	Status	Formaat
1261067	19	Definitief	A1

Wijz.	Aard der wijziging	Datum	Get.	Gec.
A				
B				
C				
D				

Y:\NLCAP\TP\126\067\CAD\dwg\126067-TE-WEG-DO-0030.dwg

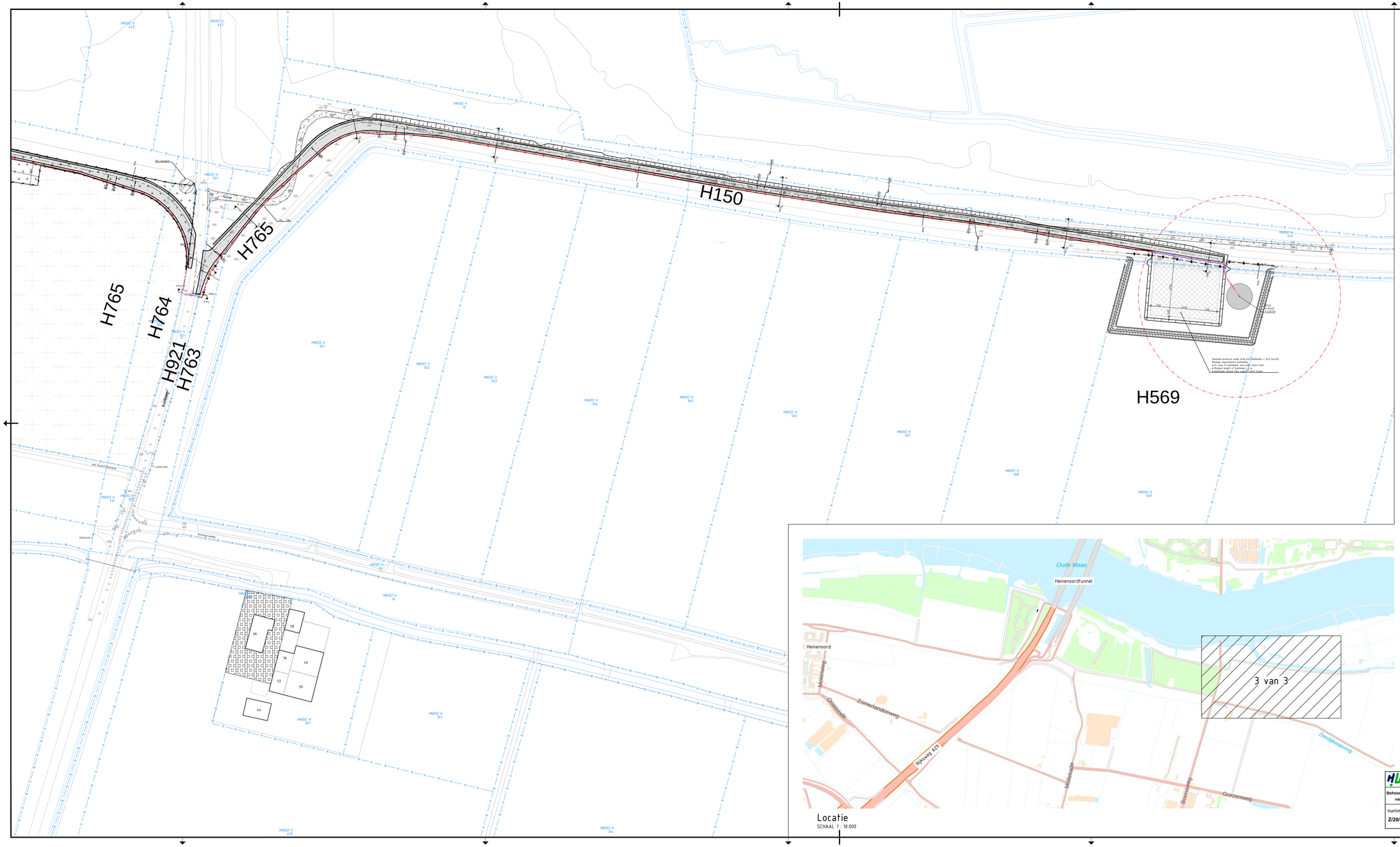

Locatie
SCHAAL 1 : 10.000

Principe opbouw KOP

WT1	100dikke Struisvn ondergrond egaliseren
WT2	100dikke Struisvn ondergrond egaliseren
WT3	100dikke Struisvn 150dikke grind ontgraven
WT4	100dikke Struisvn 150dikke grind ontgraven
WT5	100dikke Struisvn ondergrond egaliseren

Principe opbouw wegen

A	30mm AC11 surf (5 A) waarvan van coating Thermoflex road 8+100mm (te bouw winddienst) 150dikke fundering 200dikke steengranulaat Tensar TX 160 200dikke zand egaliseren
B	200dikke steengranulaat Tensar TX 160 200dikke zand 300dikke grind ontgraven
C	200dikke steengranulaat Tensar TX 160 200dikke zand 300dikke grind ontgraven
D	200dikke steengranulaat Tensar TX 160 200dikke zand egaliseren

LEGENDA

- BOZ- bestaande situatie
- Locatie kolenpark
- Te maken kraanopstelplaats, Tensar Tech Struisvn
- Te maken perceel
- A Te maken parkweg, steengranulaat
- B Te maken fietspad op parkweg, asfalt
- C Uitleine parkweg
- As te maken parkweg
- Te maken kerosineafscheiding, pad en draad
- Overdraai windturbine
- Te maken perimeter (door derden)
- Te maken mantelbuizen, tot PEW25
- Bestaand pompput, uitzicht verhoogt
- BOZ- verdacht gebied
- K Kadastrale grens

Behoort bij het besluit van het college van gemeente Hoeksche Waard

nummer	datum
Z/20/068579	23-10-2020

Tauw
Postbus 6
2900 AA Capelle a/d IJssel
Telefoon (010) 288 61 00
www.tauw.nl

Opdrachtgever
Eneco Wind B.V.

Project
Civieltechnisch ontwerp windpark Oude Maas

Onderdeel
Definitief ontwerp toegangsweg WT5

Documentnummer		Blad 3 van 3	Documenttype
Datum 25-11-19 Getek. BOB Gec. INL		Schaal 1 : 1000	
Projectnummer 1261067	Tekeningnummer 33	Status Definitief	Formaat A1

Wijz.	Aard der wijziging	Datum	Get.	Gec.
A				
B				
C				
O				

Y:\NLCAP\TOP\126\067\CAD\dwg\126067-TE-WEG-GO-0030.dwg